

Z Á Z N A M

z kontrolního dne komplexní pozemkové úpravy v k. ú.
Všechovice konaného
dne 26. března 2014 na KPÚ pro Olomoucký kraj, pobočce Přerov

Přítomni: dle prezenční listiny

I. Úvodní slovo /Ing. Volková /

Vedoucí pobočky Přerov, Ing. Volková, zahájila první kontrolní den této pozemkové úpravy, přivítala a představila zástupce zhotovitele, katastrálního pracoviště Hranice, obce a zástupce krajského pozemkového úřadu.

Zhotovitelem KoPÚ Všechovice je sdružení obchodních společností a fyzické osoby: Hanousek s.r.o., Barákova 2745/41, 79601 Prostějov, Geometra Opava spol. s.r.o., Beethovenova 172/2, 74601 Opava a Ing. František Hanousek. V plné moci za sdružení jedná Ing. František Hanousek, jednatel společnosti Hanousek s.r.o.

II. Informace zhotovitele o postupu prací /

Ing. Hanousek sdělil, že pro postup dalších prací je nutná podrobnější specifikace obvodu pozemkové úpravy, než vyplývá ze zadávací dokumentace. Nejasnými jsou hranice intravilánu a zemědělského družstva ve Všechovicích, jehož pozemky se nachází na území dotčeném první pozemkovou reformou. Tyto pozemky patřily Panství Všechovice a byly podrobeny revizi v roce 1948. Grafický příděl byl schválen Zemským finančním ředitelstvím v Brně dne 10. 8. 1948, ke kompletnímu zápisu však již nedošlo. Podle informací pana starosty obce Všechovice areál družstva v současnosti využívají tři společnosti Záhoran a.s., Renetra s.r.o. a Key Industry Engineering Group, s.r.o., z nichž má pouze Záhoran a.s. vyřešené vlastnické vztahy, zbývající pozemky jsou vedeny ve vlastnictví ČR – Státního pozemkového úřadu.

Dalším sporným místem je rozsah zahrnutí přiléhající části území k.ú. Provodovice, které bylo navrženo do obvodu KoPÚ z důvodu změny pohyblivé katastrální hranice tvořené středem parcely vodního toku Juhyně. Zhotovitel požaduje přesnější určení zájmového území.

Vzhledem k tomu, že nebylo možné upřesnit hranice obvodu v rámci kontrolního dne, dohodli se přítomní na dalším jednání, které se bude konat na **Katastrálním pracovišti v Hranicích dne 1. dubna 2014 od 8 hodin** za účasti zástupce společnosti Záhoran a.s.

Zapsal: Michal Kopčil
Pozemkový úřad Přerov



Přílohy:










- Prezenční listina

Rozdělovník:

- Katastrální pracoviště Hranice (Ing. Machanec)
- Obec Všechnovice (p. Mikuš)
- Hanousek s.r.o. (Ing. Hanousek, Ing. Dohnal)
- Geometra Opava spol. s r.o., (Ing. Gřonděl, Ing. Novák)
- KPÚ pro Ol. kraj, (Ing. Neumanová)
- KPÚ pro Ol. kraj, pobočka Přerov – zde

Prezenční listina

**z kontrolního dne komplexní pozemkové úpravy v k. ú. Všechnovice
konaného na Krajském pozemkovém úřadě pro Olomoucký kraj,
pobožce Přerov
dne 26. března 2014**

Příjmení, jméno, titul	Organizace	Podpis
MILKUS Radovan	Obec Všechnovice	
HANOUSEK Frant., Ing.	HANOUSEK s.r.o.	
DOHNAL DAVID, ING.	HANOUSEK S.R.O.	
MACHALIEC Antonín	KP Hranice	
NEUMANNOVA KATEŘINA	KPU OLOMOUČ	
KOPEČEK MICHAL	KPU p.o.l. PŘEROV	
VOLKOVÁ JIŘKA	Pobožce PŘEROV	
Brantel Ivo	Geometria	
Novák Karel, Ing.	- 11 -	

V Přerově dne 26. 3. 2014